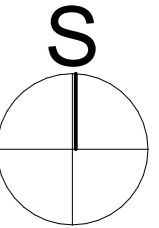





výřez z hlavního výkresu ÚP Malonty

LEGENDA

● ● ● ● hranice řešeného území



POŘIZOVATEL		Obecní úřad Malonty Malonty č.p. 27, 382 91 Malonty Oprávněná úřední osoba pořizovatele: Ludmila Borovková IČ 74615947 Vyšehrad 156, 381 01 Český Krumlov
OBJEDNATEL		Obecní úřad Malonty IČO 002 45 992 Malonty č.p. 27, 382 91 Malonty
GENERÁLNÍ PROJEKTANT		Ing. arch. Ondřej Klimeš IČO 76339751 K Soutoku 328, 370 08 Staré Hodějovice
HL.ARCHITEKT PROJEKTU		Ing. arch. Ondřej Klimeš
HL.INŽENÝR PROJEKTU		Ing. arch. Ondřej Klimeš
SCHVÁLIL		Ing. arch. Ondřej Klimeš
PROJEKTANT		Projektový ateliér AD s.r.o. IČO 25194771 č.p. 165, 373 41 Hosín
VYPRACOVAL		Ing. arch. Ondřej Klimeš
PROJEKTANT		Ing. arch. Ondřej Klimeš
ZODP.PROJEKTANT		Ing. arch. Jaroslav Daněk
PROJEKT	ÚS MALONTY - lokalita D1 a D4 v k.ú. Malonty	
VÝKRES	VÝKRES ŠIRŠÍCH VZTAHŮ	
DOKUMENTACE	ÚZEMNÍ STUDIE	MĚŘITKO 1:5000
Č.ZAKÁZKY	230301-01	ARCH.Č.VÝKRESU 230301-01-B.1
DATUM	03/2023	Č.VÝKRESU B.1
FORMÁT	2x A4 (420x297)	Č.PARÉ