

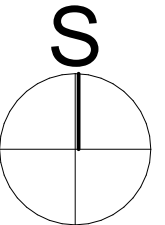





LEGENDA

- hranice řešeného území
- hranice parcel katastru nemovitostí
- 179/22 číslo parcely dle katastru nemovitostí
- - - - hranice věcných břemen dle katastru nemovitostí
- hranice zastavěného území dle ÚP
- hranice zastavitelných ploch dle ÚP
- D4** označení zastavitelných ploch dle ÚP
- navržené hranice pozemků
- 8 164 m² označení navrženého pozemku + výměra

VLASTNICKÉ VZTAHY - návrh ÚS

- Římskokatolická farnost Malonty,**
Farské náměstí 80, 382 41 Kaplice
v rámci řešeného území:
01 (zahrada, výměra 1 220 m²),
02 (zahrada, výměra 1 218 m²),
09 (zahrada, výměra 980 m²),
10 (zahrada, výměra 989 m²),
11 (zahrada, výměra 989 m²)
- SJM Starý Vlastimil a Stará Eliška Mgr.,**
Malonty č. p. 81, 382 91 Malonty
v rámci řešeného území:
03 (zahrada, výměra 974 m²),
04 (zahrada, výměra 977 m²),
05 (zahrada, výměra 982 m²),
12 (zahrada, výměra 1 127 m²),
13 (zahrada, výměra 1 156 m²),
14 (zahrada, výměra 1 202 m²)
- Knižek Miloslav Ing.,** Jedlová 354, 330 08 Zruč - Senec
v rámci řešeného území:
06 (zahrada, výměra 920 m²),
07 (zahrada, výměra 903 m²),
08 (zahrada, výměra 904 m²)
- Obec Malonty, Malonty č. p. 27, 382 91 Malonty**
v rámci řešeného území:
15 (zahrada, výměra 1035 m²),
16 (zahrada, výměra 1035 m²),
17 (zahrada, výměra 1035 m²),
VZ1 (trvalý travní porost, výměra 3087 m²),
VP1 (trvalý travní porost, výměra 41 m²),
VP2 (trvalý travní porost, výměra 57 m²),
VP3 (trvalý travní porost, výměra 8 m²)
- Nedbalová Dagmar Mgr.,**
Dobrovodská 716/90, 370 06 České Budějovice 5
v rámci řešeného území:
18 (zahrada, výměra 1 302 m²)
- Gorst Eva, Malonty č. p. 167, 382 91 Malonty**
v rámci řešeného území:
19 (zahrada, výměra 1 356 m²)
- Krutinová Květoslava,**
Pekárenská 2290/40, 370 04 České Budějovice 3
v rámci řešeného území:
20 (zahrada, výměra 1 386 m²)
- Česká republika - Státní pozemkový úřad,**
Husinecká 1024/11a, 130 00 Praha 3 - Žižkov
v rámci řešeného území:
VZ2 (trvalý travní porost, výměra 165 m²),
VZ3 (ost.plocha - nepl.půda, výměra 42 m²),
VZ4 (trvalý travní porost, výměra 54 m²)



	POŘIZOVATEL Obecní úřad Malonty Malonty č.p. 27, 382 91 Malonty Oprávněná úřední osoba pořizovatele: Ludmila Borovková IČ 74615947 Vyšehrad 156, 381 01 Český Krumlov
	OBJEDNATEL Obecní úřad Malonty IČO 002 45 992 Malonty č.p. 27, 382 91 Malonty
GENERÁLNÍ PROJEKTANT Ing. arch. Ondřej Klimeš IČO 76339751 K Soutoku 328, 370 08 Stará Hodějovice	
HL.ARCHITEKT PROJEKTU Ing. arch. Ondřej Klimeš	
HL.INŽENÝR PROJEKTU Ing. arch. Ondřej Klimeš	
SCHVÁLIL Ing. arch. Ondřej Klimeš	
	PROJEKTANT Projektový ateliér AD s.r.o. IČO 25194771 č.p. 165, 373 41 Hosín
VYPRACOVAL Ing. arch. Ondřej Klimeš	
PROJEKTANT Ing. arch. Ondřej Klimeš	
ZODP.PROJEKTANT Ing. arch. Jaroslav Daněk	
PROJEKT ÚS MALONTY - lokalita D1 a D4 v k.ú. Malonty	
VÝKRES VÝKRES MAJETKOPRÁVNÍCH VZTAHŮ - NÁVRH ÚS	
DOKUMENTACE ÚZEMNÍ STUDIE	MĚŘITKO 1:1000
Č.ZAKÁZKY 230301-01	ARCH.Č.VÝKRESU 230301-01-B.7
DATUM 03/2023	Č.VÝKRESU Č.PARÉ
FORMÁT 3x A4 (540x297)	B.7